LA NORMANDIE
DES SENTIERS PRESTIGIEUX **À CHEVAL**

Haras du Pin ← 190 km → Haras de Saint-Lô

LA RANDO DES HARAS NATIONAUX

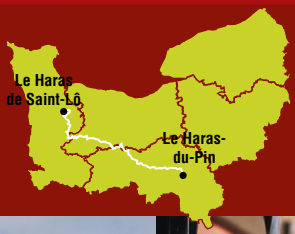

Normandie pour la vie

LA NORMANDIE
DES SENTIERS PRESTIGIEUX **À CHEVAL**

Haras national du Pin
Haras national de Saint-Lô

LA RANDO DES HARAS NATIONAUX

L'itinéraire proposé vous invite à découvrir l'univers prestigieux du cheval et des haras nationaux normands. Imaginez-vous au Grand Siècle, sous le règne de Louis XIV, dans les écuries royales créées par Colbert, préparant votre monture dans l'odeur du cuir et du foin !

Découvrez l'ensemble de l'architecture classique de cette époque, du Haras national du Pin, appelé "Versailles du cheval", au Haras national de Saint-Lô, niché au cœur de la ville. Cabriolets, grands carrosses et breaks sont quelques unes des voitures hippomobiles parmi les nombreux attelages qui sont visibles lors des spectacles organisés en saison estivale sur les deux sites.

Cette randonnée prestigieuse allie plaisirs équestres et plaisirs des yeux, grâce à la diversité des paysages traversés (Région des Haras, Suisse Normande, Bocage Virois, Vallée de la Vire…). Vos papilles seront titillées grâce à la multitude de produits régionaux.

Au pas de votre meilleur ami, venez parcourir les 190 km qu'offre ce parcours ou faites un galop d'essai sur une partie de l'itinéraire grâce aux centres équestres qui ponctuent le circuit ! A cheval en Normandie !

FICHES TÉLÉCHARGEABLES

Pour vous aider à préparer votre randonnée, vous trouverez des **cartes IGN 1/25 000ème à télécharger** librement.
Des étapes vous sont proposées avec plusieurs tronçons affichant les services pratiques s'y rattachant : hébergements labellisés "Accueil Cheval", maréchaux ferrants, barres d'attaches, parkings, points d'eau….
Ces fiches pratiques sont réactualisées annuellement.

Rendez-vous sur :
www.chevalnormandie.com

Attelage au Haras national du Pin

Le petit poulain

Bienvenue au Pays
des Haras et des châteaux

Franchissez à cheval la grille d'honneur du Haras national du Pin ou galopez dans la célèbre allée Louis XIV, voici des expériences à vivre lors de votre périple. Vous sillonnerez au milieu de nombreux haras de trotteurs et pur-sang et des forêts à l'affût d'une rencontre avec quelque animal sauvage.

Au passage, au château du Bourg-Saint-Léonard, imprégnez vous du pur style du raffinement à la française qui accueillit Marie-Antoinette au temps du Grand Siècle !

Le château du Bourg Saint-Léonard

A VOIR…
Le vieil Argentan et sa dentelle. Les sites historiques de la Bataille de Normandie 1944 "Poche de Falaise-Chambois".

Les Gorges de la Vire, à Avenel, commune de Pont-Bellanger

Entrez
c'est tout vert !

Au cœur de la Normandie, le circuit passe par les gorges de la Vire, milieu pittoresque du Bocage Normand. L'itinéraire surplombe parfois cette rivière au cours imprévisible et donne une impression de grandeur, où de vastes horizons se dégagent, ou bien sillonne le fond de vallées, sur des chemins creux ou aménagés propices aux randonnées bucoliques.

Avec ses collines arrondies et verdoyantes, ses prairies pâturées par les "belles normandes" et ses haies touffues et vives, le paysage bocager procure sensations et sentiment de tranquillité.

A DÉGUSTER…
… la véritable andouille de Vire, spécialité culinaire du Bocage, accompagnée d'un verre de cidre servis sur un plateau Guy Degrenne…

Vallée de la Souleuvre

"L'Orne" qui coule à Putanges-Pont-Ecrepin

A VISITER…
Située en zone Natura 2000, la Maison de la Rivière et du Paysage de Ségrie-Fontaine vous invite à découvrir la faune et la flore locales.

Randonnée sportive
au cœur des vallons de la Suisse Normande

Chevaucher dans le bocage ornais, c'est partir à la découverte de lieux sauvages et préservés, d'espaces naturels exceptionnels aux décors grandioses : rochers abrupts, bois pentus, prairies vallonnées bordées de haies et de murets de pierre sèche. Tenez bien vos rênes, les rivières capricieuses vous servent de guides.

Les méandres de l'Orne, de la Rouvre et du Noireau vous mènent du barrage hydroélectrique de Rabodanges et de son lac au Vieux Saint-Aubert et ses vestiges du Xe siècle, puis des anciennes halles de La Forêt-Auvray à l'à-pic vertigineux de la Roche d'Oëtre et de son profil humain.


Méandres du Noireau

Le lac de Rabodanges

Le village fleuri de Domjean

A DÉGUSTER…
Le Café de Pays de Baudre vous accueillera avec ses deux apéritifs typiquement normands "le petit Zef" et le pommeau.

La vallée de la Vire

C'est en suivant le cours de la Vire, dont les rives invitent à la balade équestre que vous rejoignez la commune de Tessy-sur-Vire et son centre régional de création contemporaine.

Les sentiers ombragés vous mènent à Domjean, village fleuri 4 fleurs, puis aux Roches de Ham dont les falaises culminent à 107 mètres d'altitude et dominent la Vallée de la Vire et ses méandres. Découvrez ce panorama exceptionnel sur le bocage ! La voie verte vous mène ensuite de la base de canoë kayak de Condé-sur-Vire à la charmante église de Sainte-Suzanne. Enfin le village de Baudre vous accueille avant d'atteindre le Haras national de Saint-Lô.

Canoë kayak sur la Vire

Attelage - Haras national de Saint-Lô



Rochers des Parcs de Clécy

Au départ de Pont d'Ouilly où l'Orne, fleuve emblématique de la région offre au visiteur un décor à couper le souffle, le cavalier suit les méandres du Noireau. Progressivement il s'en éloigne pour se diriger vers le cœur de la Suisse Normande où il découvre le charmant village de Clecy, ses escarpements rocheux, abrupts versants et vallées profondes. Il se dirige ensuite vers la vallée de la Druance, ici encore les paysages bocagers traversés permettent de découvrir des villages préservés, adossés à des coteaux boisés et parsemés d'affleurements rocheux.

A VOIR…
La vallée sinueuse de la Druance et le plan d'eau de Pontécoulant, situés en zone Natura 2000, abritent des espèces aquatiques emblématiques, telles que l'écrevisse à pattes blanches.

Partez à la découverte **des Pays touristiques de Normandie**

La Normandie est forte d'un réseau de 23 Pays d'Accueil Touristiques. Ces territoires sont animés par des structures qui associent les professionnels du tourisme autour d'un développement durable et de qualité. Ils sont nés il y a plus de 30 ans de la volonté de développer un tourisme protégeant et valorisant l'environnement et les ressources des territoires normands.

La **"Rando des Haras nationaux"** longue de 190 km vous propose de traverser cinq de ces territoires normands. Elle a été pensée et réalisée pour vous permettre de découvrir leurs richesses naturelles, patrimoniales et gastronomiques.

Plusieurs autres Pays d'Accueil Touristiques proposent des boucles et itinéraires équestres en Normandie à découvrir tout au long de l'année selon vos envies.

Retrouvez toutes les informations touristiques sur les 23 Pays d'Accueil Touristiques :
www.normandie-pays.com

FÉDÉRATION RÉGIONALE DES PAYS D'ACCUEIL TOURISTIQUES DE NORMANDIE
9 rue Jean-Baptiste Colbert
14000 CAEN
Tél.02 31 27 93 55
info@normandie-pays.com

Normandie Fédération Régionale Pays d'Accueil Touristiques

Au pas, au trot, au galop…

LA RANDO DES HARAS NATIONAUX

Haras de Saint-Lô ← 190 km → Haras du Pin

CODE DE BONNE CONDUITE

- Respecter les autres utilisateurs de l'espace naturel
- Se mettre au pas à tous les croisements, à proximité de piétons ou de véhicules
- **Respecter la nature et les espaces que je traverse**
- Respecter le code de la route, le code forestier et les périodes de chasse
- **Respecter sa monture ou son équipage**
- Rester courtois, garder la maîtrise de sa monture en toutes circonstances

© Crédit photos : PAPAO - J.P. Monnier/PAPAO - J.P. Monnier/CDT61 - Haras du Pin Tourisme / J.E. Rubio / D. Jolivet - CDT 61 - G. Targat/SMVV - CDC Tessy-sur-Vire - GIP ADECO Pays du Bocage - L. Nevoux - CDT 14 - AJHackett/CDT14 - A. Chevreau - Le Pin au Haras - D. Joret - P.Y. Le Meur / Haras National de Saint-Lô - J.P. Monnier - OT Bocage Virois - J.E. Rubio/CDT61 - G. Wait - S. Barrault/CDT 50 - Calvados-Tourisme - F. Godard - S. Osouf - D. Louis - X
Conception graphique :
Agence R2pub - 02 33 05 75 81 / 06-12
Impression : Imprimerie de Montligeon
L'abus d'alcool est dangereux pour la santé, à consommer avec modération.

Les Roches de Ham - Brectouville

Les Roches de Ham
Une vision panoramique

Tranchant avec les rondeurs du bocage, les Roches de Ham ouvrent l'horizon et offrent une vue panoramique sur la vallée de la Vire et le pays touristique de Saint-Lô. Ces falaises silicieuses sont hautes de 107 mètres.

Le Viaduc de la Souleuvre

Le Viaduc de la Souleuvre
Faites le grand saut !

Haut lieu du sport extrême en Europe, ce viaduc a été édifié selon les procédés techniques de Gustave Eiffel en 1889 et sert aujourd'hui de base de saut à l'élastique à 61 m de haut.

Le château de Pontécoulant

Le château de Pontécoulant
La noblesse du patrimoine

Situé sur les bords de la Druance, le Domaine de Pontécoulant rassemble toutes les marques de noblesse. Le Château, construit au XVIème siècle et au mobilier et jardins remarquables, sera un lieu de halte incontournable



La Roche d'Oëtre

La Roche d'Oëtre
Un paysage grandiose

Un précipice de 118 mètres à couper le souffle, la Roche d'Oëtre est un belvédère naturel surprenant. Le paysage s'ouvre sur les gorges boisées de La Rouvre, rivière capricieuse qui coule en contrebas.

La vallée de l'Orne

La vallée de l'Orne
Au fil de l'eau

Sur la commune de Montgaroult, faites une halte au hameau de "Vaux-le-Bardoult" qui évoque la limite naturelle et paysagère entre la plaine calcaire d'Argentan, et la Suisse Normande dominée par le schiste. La rivière Orne est votre fil conducteur pour une partie du parcours.

Normandie pour la vie

LA RANDO DES HARAS NATIONAUX

Haras du Pin ← 190 km → Haras de Saint-Lô

LA NORMANDIE À CHEVAL
DES SENTIERS PRESTIGIEUX

Préparez votre séjour…

POUR TOUT RENSEIGNEMENT SUR LES VISITES DES HARAS NATIONAUX, CONTACTER :

les Haras nationaux
Institut français du cheval et de l'équitation

HARAS NATIONAL DU PIN
61310 LE PIN-AU-HARAS
Tél. 02 33 36 68 68
www.haras-national-du-pin.com

HARAS NATIONAL DE SAINT-LÔ
437, rue du Maréchal Juin
50000 SAINT-LÔ
Tél. 02 14 29 00 17 - **www.saint-lo.fr**

PRÉPAREZ VOTRE SÉJOUR

COMITÉ RÉGIONAL DE TOURISME ÉQUESTRE DE NORMANDIE
Maison du Cheval
6, avenue Maréchal Montgomery
14000 CAEN
Tél. 02 31 82 77 64
www.chevalnormandie.com

COMITÉ RÉGIONAL DE TOURISME DE NORMANDIE
14, rue Charles Corbeau - 27000 EVREUX
info@normandie-tourisme.fr
www.normandie-tourisme.fr

COMITÉ DÉPARTEMENTAL DE TOURISME DE L'ORNE
Tél. 02 33 28 88 71
www.ornetourisme.com

COMITÉ DÉPARTEMENTAL DE TOURISME DU CALVADOS
Tél. 02 31 27 90 30
www.calvados-tourisme.com

COMITÉ DÉPARTEMENTAL DE TOURISME DE LA MANCHE
Tél. 02 33 05 98 70
www.manchetourisme.com

LA NORMANDIE À CHEVAL

PARCOURIR des sentiers… **PRESTIGIEUX**
… Épiques
… Divins

Infos pratiques
Pour préparer votre séjour et en savoir plus :
www.normandie-cote-nature.com

Ce dépliant a été réalisé par La Fédération Régionale des Pays d'Accueil Touristiques de Normandie et financé par l'Union européenne via le programme Leader et par la Région Basse-Normandie