

A ne pas manquer sur votre parcours...

A partir du viaduc vous rejoindrez la Graverie (par des routes peu fréquentées) où commence une voie verte jusqu'à Vire cité de la véritable andouille. La voie verte reprend à quelques kilomètres à l'ouest de Vire, à 8 km au sud une halte randonneur (ancienne gare réaménagée avec tables, aire de pique-nique et WC) est à votre disposition pour une petite pause.

Vous profiterez des paysages vallonnés à l'approche de Sourdeval où une halte randonneur équipée de tables de pique-nique, d'un abri et de toilettes vous attend. Vous poursuivrez ensuite jusqu'à Mortain, son patrimoine, ses cascades et ses paysages bocagers. Tout au long de ce parcours vous pourrez vous renseigner sur l'histoire et les coutumes locales grâce au mobilier d'interprétation présent.



Andouille de Vire



Musée de Vire



Halte randonneur
Saint-Germain-de-Tallevende

A Viaduc de la Souleuvre

Passerelle suspendue servant de plateforme de sauts à l'élastique, tyrolienne géante de 400 m ainsi que la Swing (balançoire géante). Site aménagé : aire de pique-nique et jeux pour enfants.

B Vire

Porte de l'Horloge XIII^e siècle, Musée des Arts et Traditions Populaires de Vire.

C Lac de la Dathée

Réserve ornithologique, activités nautiques, golf 18 trous.

D Saint-Germain de Tallevende

Halte randonneur (gare réaménagée avec toilettes et aire de pique-nique).

E Sourdeval

Halte randonneur aménagée avec toilettes, tables de pique-nique sous abri.

F Mortain

Territoire aux paysages diversifiés et au relief vallonné, dû à la pittoresque vallée de la Sée. A découvrir : les cascades, l'Abbaye blanche, la collégiale Saint-Evrout. La ville fut également un site stratégique lors de la 2^{de} guerre mondiale.

Les infos sur votre parcours...

Offices de Tourisme Syndicats d'Initiative

**Office de Tourisme
du Bocage Virois**
Square de la Résistance
Tél. 02 31 66 28 50
www.vire-tourisme.com

**Office de tourisme
du canton de Sourdeval**
2 Place Charles de Gaulle
Tél. 02 33 79 35 61
otsourdeval@wanadoo.fr
http://sourdevaltourisme.free.fr/

**Office de tourisme
du canton de Mortain**
Rue Bourglopin
Tél. 02 33 59 19 74
mortain.tourisme@wanadoo.fr
www.mortain-tourisme.fr



Location de vélo

**Vaudry / Vire
Cycle du Bocage**
30 route de Condé
14500 Vaudry
Tél. 02 31 67 99 04

**Le Neufbourg
Bouticycle Michel PRIEUR**
Tél. 02 33 59 45 72

LA NORMANDIE À VÉLO

DÉCOUVRIR des chemins... **HISTORIQUES**

... Maritimes

... Impressionnistes

... Merveilleux



Infos pratiques

Pour préparer votre séjour et en savoir plus :

www.normandie-cote-nature.com
www.calvados-tourisme.com
www.manchetourisme.com

Vous souhaitez découvrir d'autres circuits à vélo en Normandie, consultez les brochures en ligne :

- **Le Calvados à vélo** : www.calvados-tourisme.com
- **La Manche à vélo** : www.mancherandonnee.com
- **L'Orne à vélo** : www.randonnee-normandie.com
- **L'Eure à vélo** : www.eure-balades.fr
- **La Seine-Maritime à vélo** : www.seine-maritime-tourisme.com
(rubrique Activités / Randonnée et Itinérance)

COMITÉ RÉGIONAL DE TOURISME DE NORMANDIE
14, rue Charles Corbeau - 27000 ÉVREUX
www.normandie-tourisme.fr



LA NORMANDIE

DÉCOUVRIR DES CHEMINS HISTORIQUES... **À VÉLO**






Véloroute

des PLAGES DU DÉBARQUEMENT
au MONT-SAINT-MICHEL

Viaduc de la Souleuvre

→ **Mortain**

56 km / 4h40   



Étape
N°4





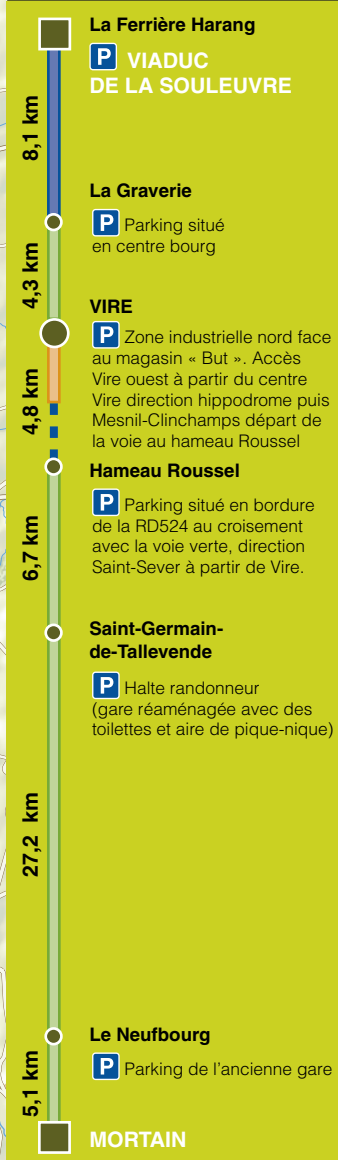
Étape N°4 Véloroute

des PLAGES DU DÉBARQUEMENT
au MONT-SAINT-MICHEL



DISTANCE
56 km
DURÉE
4 h 40

Viaduc de la Souleuvre → Mortain



Légende

- Difficultés des circuits :**
- Circuit facile, accessible à tous
 - Circuit avec difficultés ponctuelles
 - Circuit sportif
- TRACÉS**
- Voie verte
 - Piste cyclable
 - Voie partagée
 - Voie partagée non-jalonnée
 - Vigilance
- SERVICES**
- Office de tourisme
 - Parking
 - Aire de pique-nique
 - Accueil vélo*
 - Location de vélos
 - Commerce
 - Gare SNCF
- DÉCOUVERTES**
- A voir

* Hébergements adaptés aux touristes à vélo et adhérant à une charte de qualité, situés à moins de 5 km de l'itinéraire.